

# Raport z wykonania zdjęć termowizyjnych z drona Autel Evo II

## DUAL 640T.

### 1. Miejsce:

Przedszkole Miejskie nr. 7, ulica Husarska 19.

### 2. Parametry otoczenia


Kamera	XT709		
Temp. Odbicia	1.00	Temp. otoczenia	1.00
Transmitacja	1.00	Emisyjność	0.96
Odległość	2.00	Czas wykonania	2022-11-26 18:50:24

### 3. Opis lokalizacji.

Przedszkole Miejskie nr. 7 przy ulicy Husarskiej 19 położone jest wśród budynków osiedla Sobieskiego na planie trójkąta z placem w środku budynku. Budynek jest jednopiętrowy z kwadratową kopułą na dachu. Budowla z lat 80tych, XX wieku, w 2011 roku przeszła generalny remont.

Gęsta zabudowa osiedla nie pozwoliła na loty na niskim pułapie aby sprawdzić elewację.

W wyniku badania nie stwierdzono większych problemów z termiką budynku. Do weryfikacji pozostają jedynie instalacje w sąsiedztwie kopuły, a także sama kopuła której szczyt widoczny jest w termowizji.







AEROVISION


AeroVision Michał Grządka

Ul. Brzechwy 9, 22-300 Krasnystaw

biuro@aerovision.com.pl

www.aerovision.com.pl





Punkt	Temp. °C
P0	8,1
P1	8,0
P2	6,1
P3	-0,6